

Reporte Costa Rica

Silvia Chacón Barrantes



Sistema Nacional de Monitoreo de Tsunamis (SINAMOT) - Costa Rica

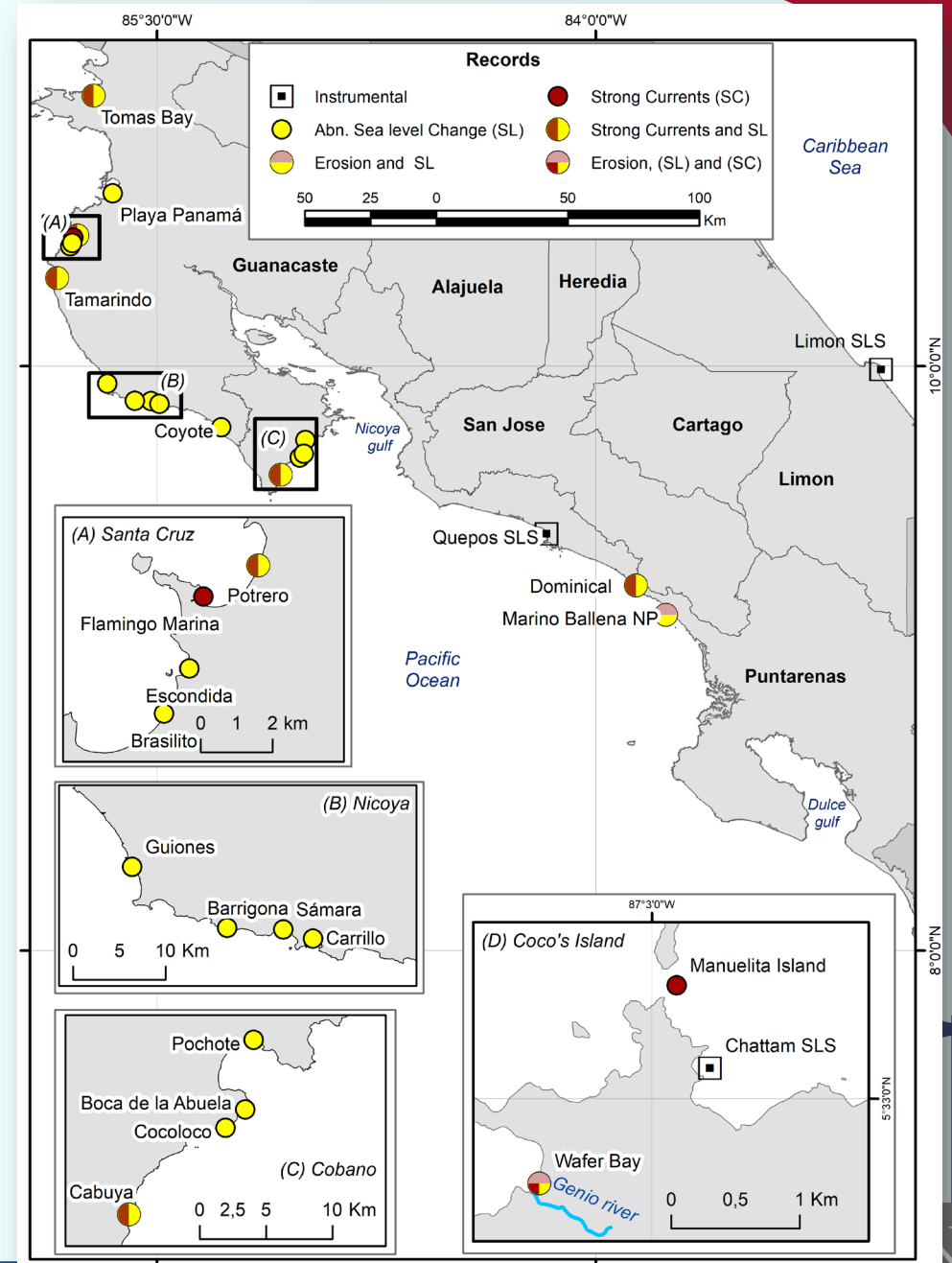
UNA
UNIVERSIDAD
NACIONAL
COSTA RICA

Tsunamis registrados



Hunga Tonga – Hunga Ha’apai 15 de enero 2022

- El tsunami más observado en el Pacífico de Costa Rica
- Observado en
 - 3 mareógrafos en ambas costas
 - 22 puntos de la costa Pacífica

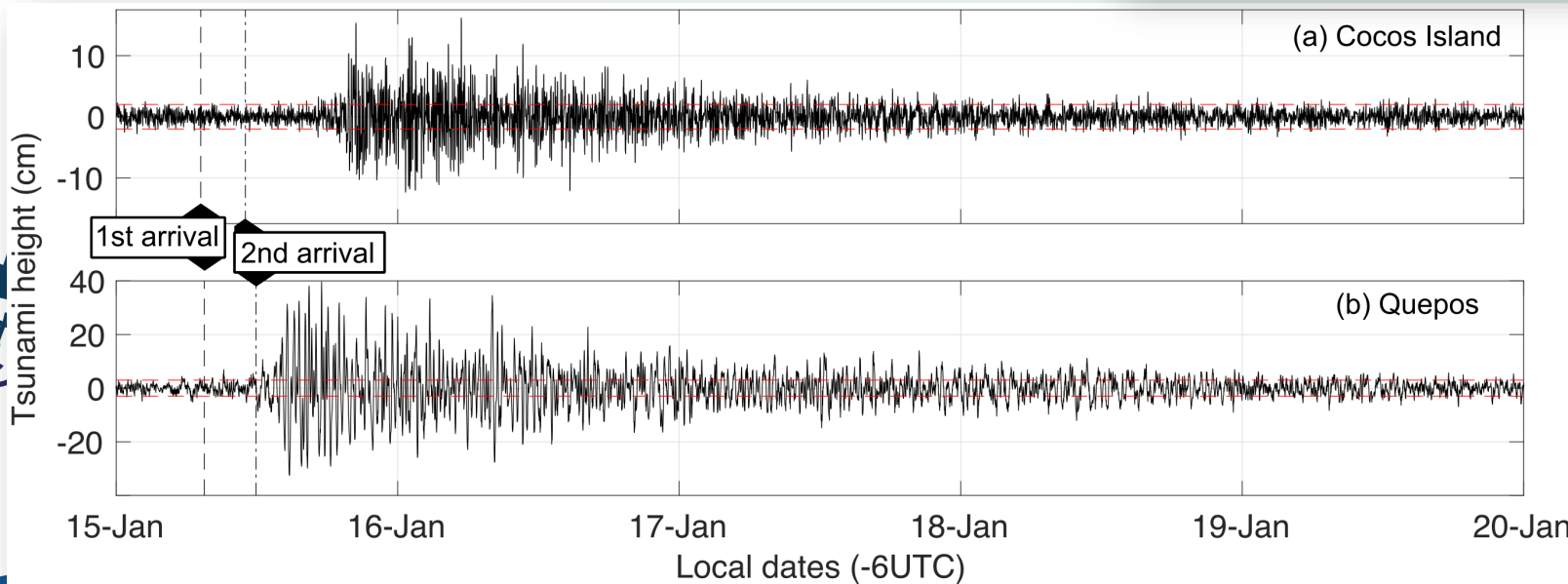
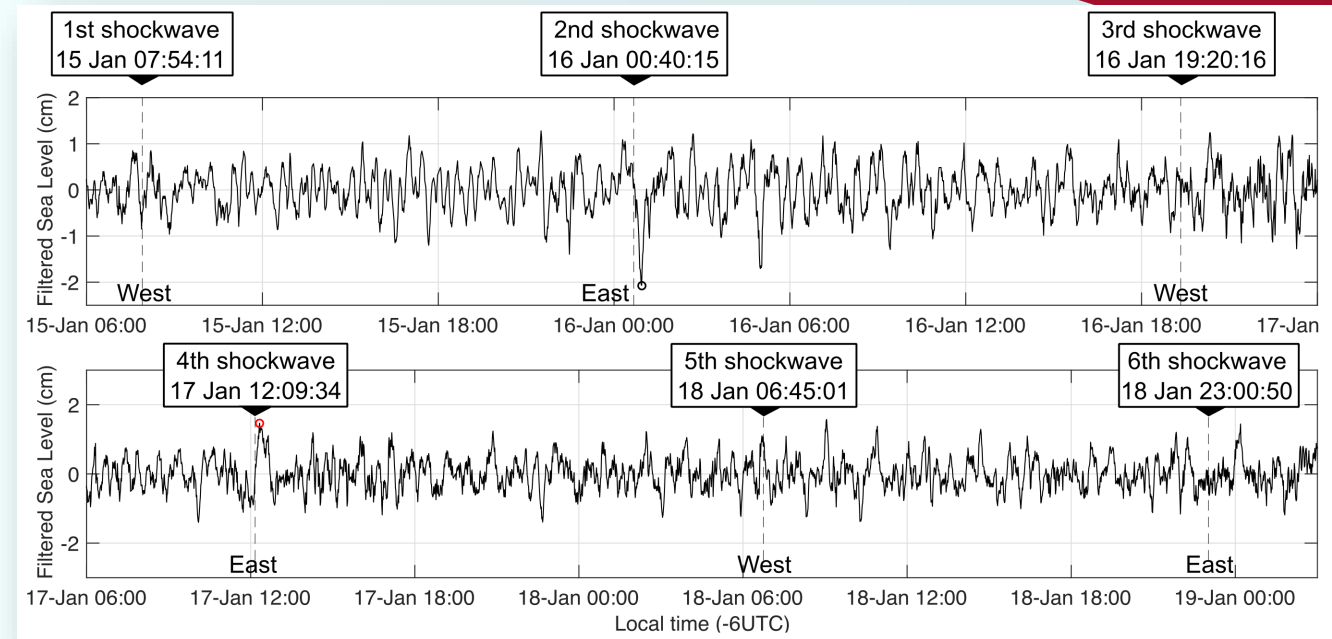


Tamarindo

The screenshot shows the website for Tamarindo Diria Beach Resort. The browser address bar displays 'tamarindodiria.com'. The navigation menu includes 'STAY', 'CUISINE', 'WEDDINGS', 'AMENITIES', 'ATTRACTIONS', 'EVENTS', and a 'BOOK NOW' button. The main content area features a large image of a beach with lounge chairs and umbrellas. The footer contains links for 'CONTACT', 'TERMS & CONDITIONS', 'PRIVACY POLICY', 'NOTICE OF ACCESSIBILITY', and 'FAQ'. Social media icons for Facebook, Instagram, YouTube, and WhatsApp are also present. A 'Privacy' button is located in the bottom left corner, and a 'Chat with us, we are online!' notification is in the bottom right corner.

Hunga Tonga – Hunga Ha’apai (2)

- El primero observado en el mareógrafo del Caribe



Caribe

Pacífico



Hunga Tonga – Hunga Ha’apai (3)

- Se emitió una alerta de amenaza baja: suspensión de actividades acuáticas



#Precaución costa pacífica de 12:30 m.d. a 1:30 p.m.este sábado
Posibles corrientes fuertes y oleaje producto del tsunami causado por la erupción del volcán en Tonga
NO se espera afectación extraordinaria,
[@CNECostaRica](#) activó Comités de Emergencia y solicita mantenerse atentos

11:29 a. m. · 15 ene. 2022 · Twitter Web App

México, 19 de setiembre de 2022

- Sismo Mw 7.6
- No se registró en mareógrafos
- Se observó en la Isla del Coco



Aniversario



10 aniversario terremoto y tsunami de Nicoya

- 5 de setiembre de 2012
- Foro conmemorativo UNA Nicoya
- También se invitó a personas que recordaban el terremoto de 1950



Ejercicios de tsunami



Simulacro Nacional Agosto 2022

Sámara



Playa Hermosa



PacWave 2022 setiembre

Tamarindo



Sámara



PacWave 2022 noviembre





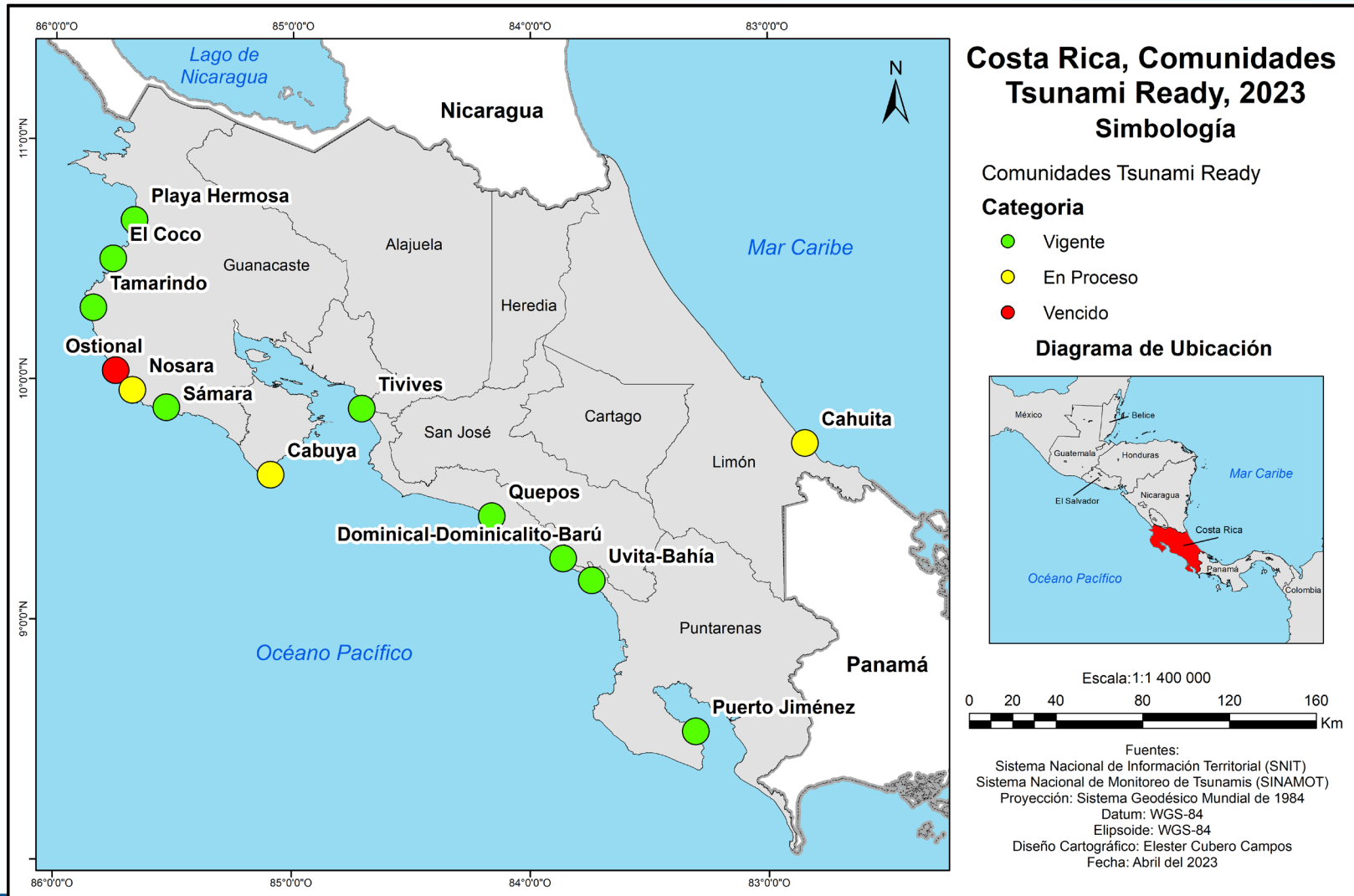
Tsunami Ready



Tsunami Ready (sólo en el Pacífico)

| # | Comunidad | Cantón | Fecha | Renovación | Financiamiento |
|----|----------------------------|-------------------|-------------|-------------|---------------------------------|
| 1 | El Coco | Carrillo | 2021 | 2025 | UNA, CNE y DIPECHO |
| 2 | Playa Hermosa | Carrillo | 2022 | 2026 | UNA y CNE |
| 3 | Tamarindo | Santa Cruz | 2021 | 2025 | UNA, CNE y ADI-Tamarindo |
| 4 | Ostional | Santa Cruz | 2017 | 2021 | UNA y CNE |
| 5 | Sámara | Nicoya | 2021 | 2025 | UNA, CNE y OIM |
| 6 | Tivives | Esparza | 2022 | 2026 | UNA, CNE y USAID |
| 7 | Quepos | | 2022 | 2026 | UNA, CNE, USAID, UNESCO y NORAD |
| 8 | Dominica-Dominicalito-Barú | Osa | 2022 | 2026 | UNA y CNE |
| 9 | Uvita-Bahía | Osa | 2021 | 2025 | UNA y CNE |
| 10 | Puerto Jiménez | Golfito | 2022 | 2026 | UNA y CNE |

Tsunami Ready



Ostional 2017



Sámara 2021



Uvita-Bahía 2022



Quepos 2022



El Coco 2021



Tamarindo 2021

Playa Hermosa (Carrillo)



Tivives



Dominical-Dominicalito-Barú



Puerto Jiménez

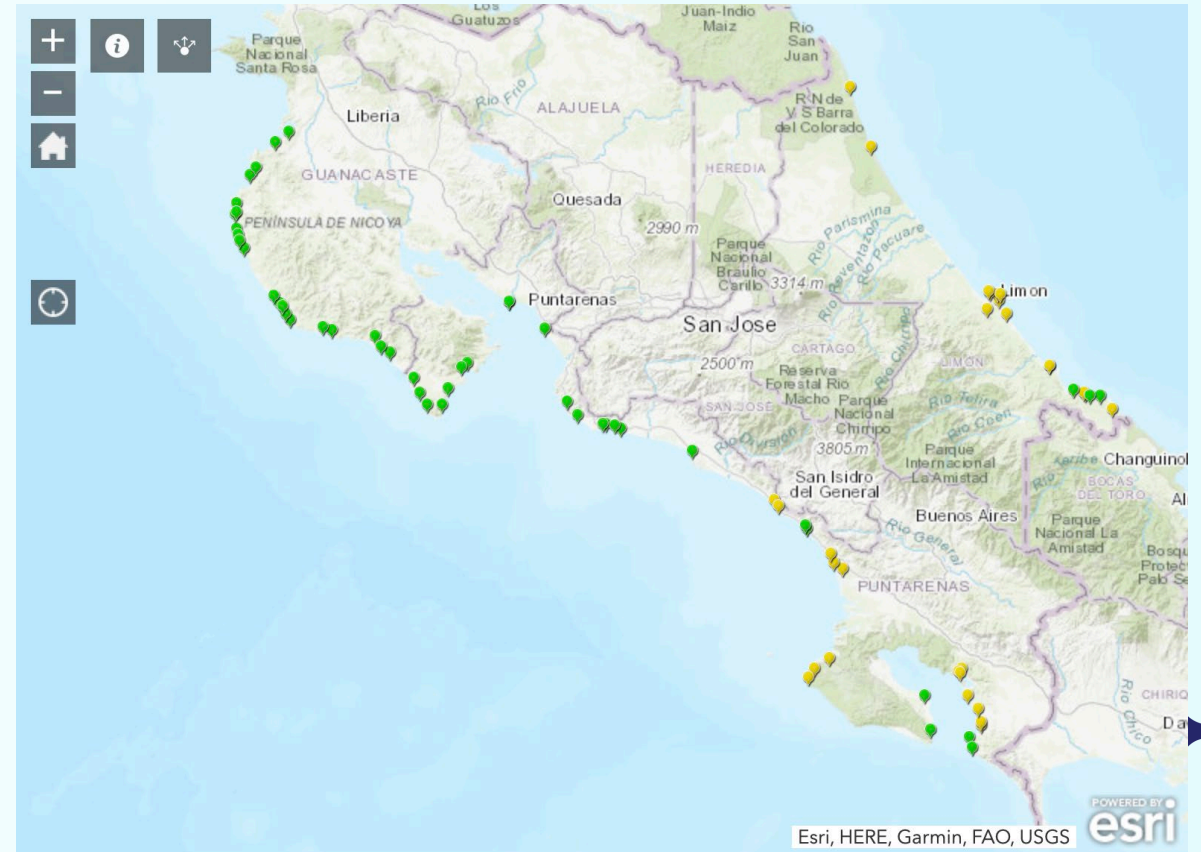


Proyectos



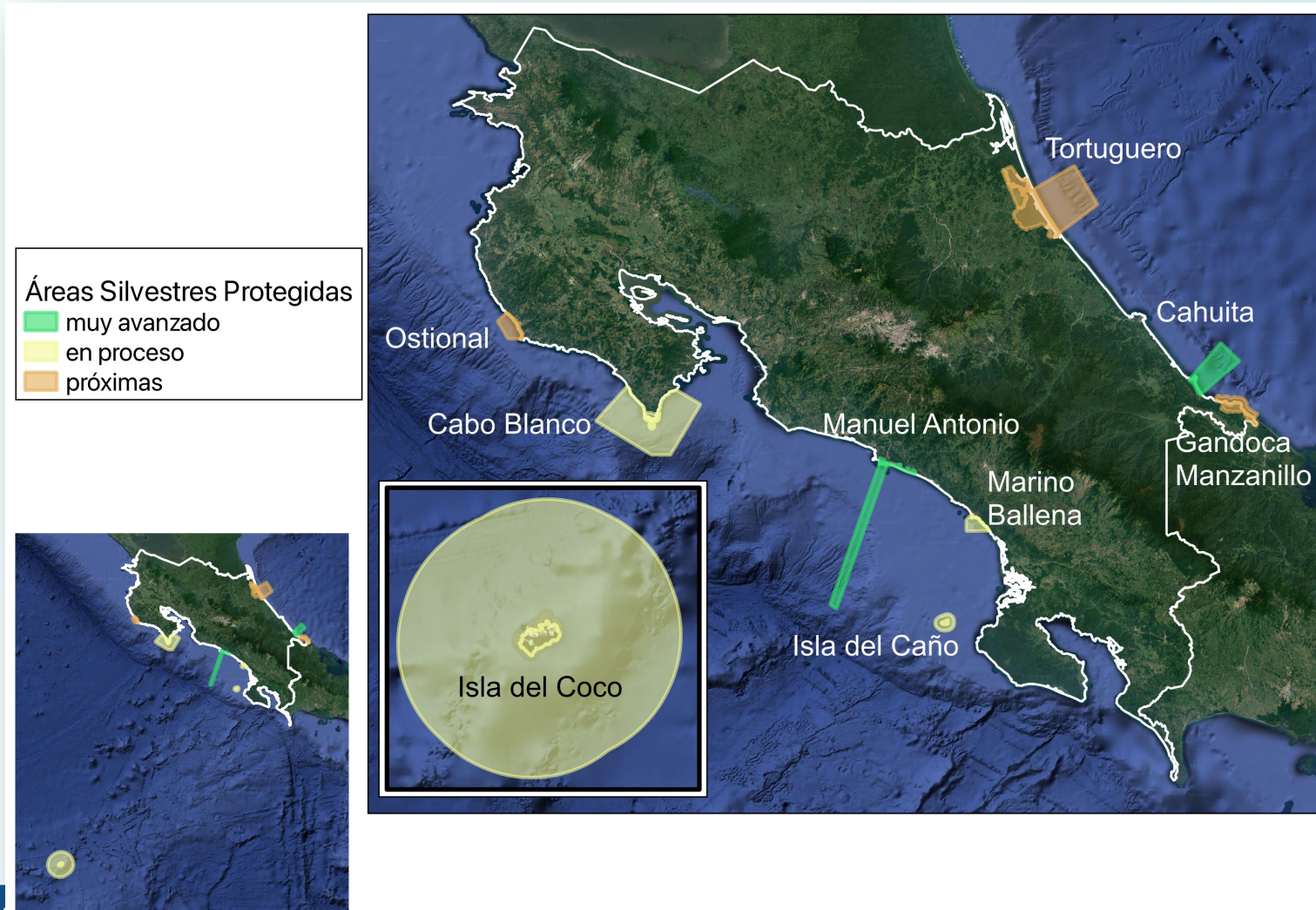
Mapas y planes de evacuación por tsunami (etapa 3)

- Continuación de las dos etapas anteriores en mapas
 - Por pandemia no se pudieron hacer algunos mapas proyectados
- Actualización de mapas
 - Nueva info batimétrica
 - Nueva info en fuentes
 - Cambios en la comunidad
- Planes de preparativos y respuesta



Disminución de vulnerabilidad ante tsunamis y climática en Áreas Silvestres Protegidas

- Proyecto interdisciplinario Universidad Nacional
 - SINAMOT
 - Escuela de Ciencias Ambientales
 - Escuela de Psicología
- Coordinación con
 - CNE
 - SINAC



¡GRACIAS!

