



# **NATIONAL PROGRESS REPORT**

# **REPUBLICA BOLIVARIANA DE VENEZUELA**

# **2024**



**2021** Decenio de las Naciones Unidas  
**2030** de las Ciencias Oceánicas  
para el Desarrollo Sostenible



## •Red Sismológica y acelerográfica:

Las redes se encuentran iniciando una fase de mantenimiento y modernización

## •Red Mareográfica

Continúan las negociaciones para que Funvisis y la armada puedan asumir el proyecto marino costero, lo que nos daría el control de las estaciones mareográficas para su futura incorporación al monitoreo del mar





## • **Red Geodésica:**

Se está revisando con el Instituto Geográfico Nacional la recuperación de la red GPS

## • **Incorporación de los Radioaficionados (Ham Radio stations) como medios de comunicación alternativa**

Continúan la entusiasta incorporación de los radioaficionados voluntarios quienes aprovechan los ejercicios Caribe Wave para afinar los medios alternativos de comunicación en apoyo a las instituciones de manejo de emergencias.



# Venezuela firma acuerdo de tsunamis con CTBTO







# Ejercicio Caribe Wave 2024 Venezuela

## Resumen

**Entidades participantes registradas: 18**

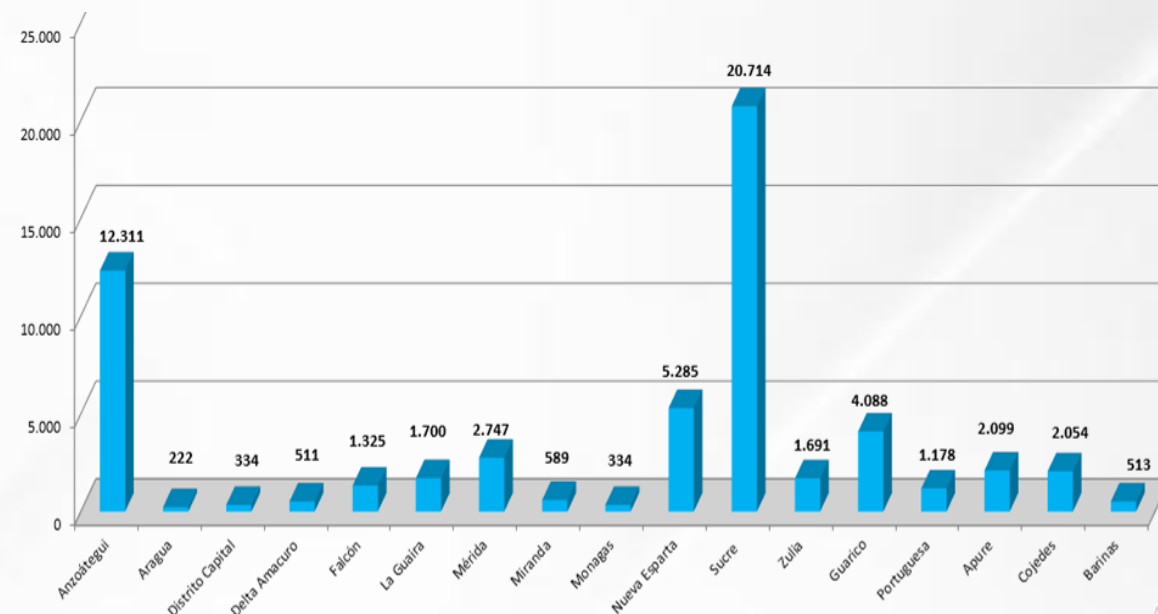
(Participaron estados costeros y no costeros)

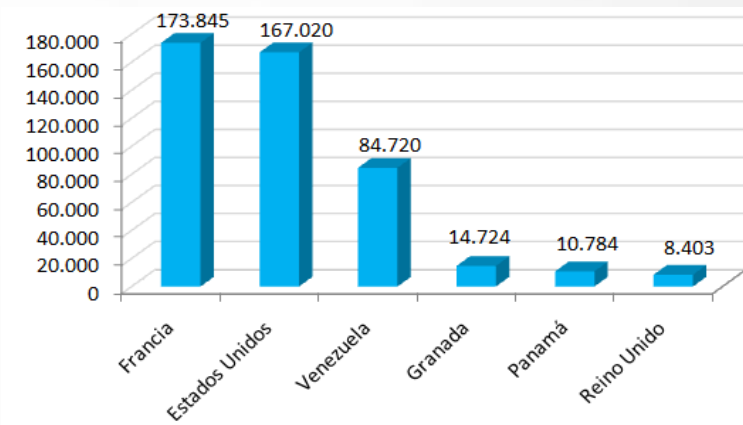
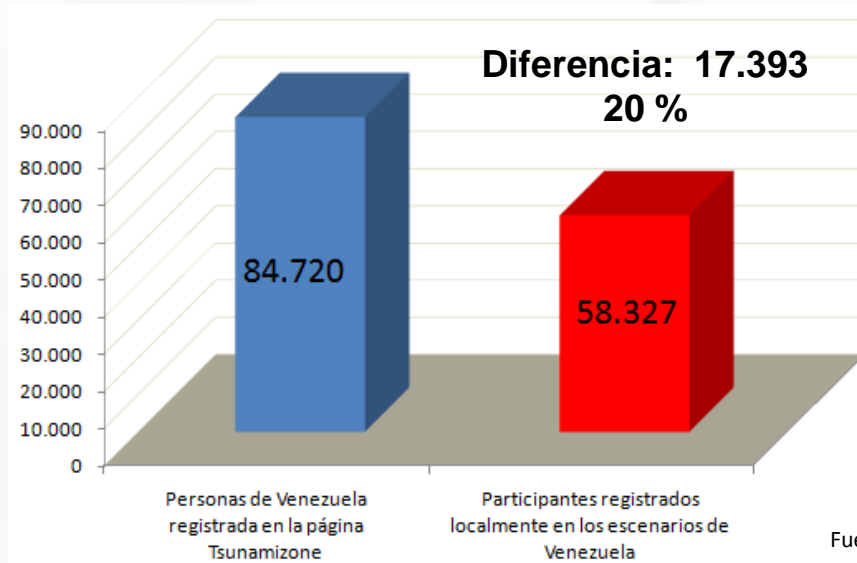
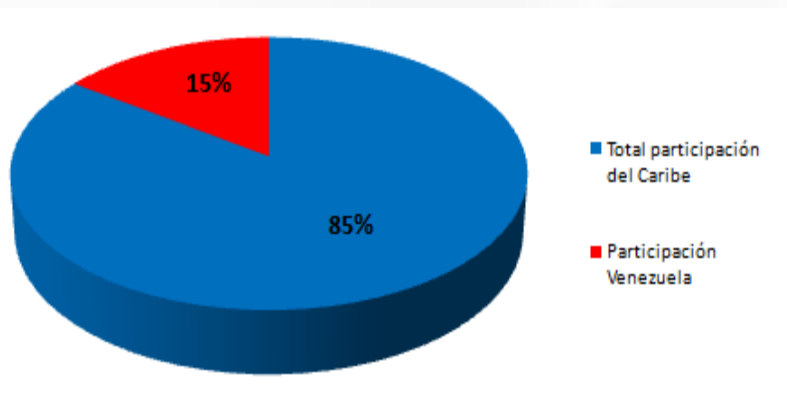
**Municipios participantes registrados: 58**

(Participaron municipios costeros y no costeros)

**Escenarios de respuesta desarrollados: 195**

**Población movilizada: más de 67.327 personas**





Fuente: DISYD Funvisis, con la información del Grupo de Trabajo Caribe Wave de la ICG/Caribe EWS en [www.tsunamiZone.org](http://www.tsunamiZone.org)  
Datos al: 27/03/2024

# •Iniciativa Tsunami Ready para Venezuela

Expectativa: 3 comunidades

Meta para 2024: Al menos una comunidad preparada para tsunamis



# Gracias por su atención



2021  
2030 Decenio de las Naciones Unidas  
de las Ciencias Oceánicas  
para el Desarrollo Sostenible

  @FUNVISIS

 [WWW.FUNVISIS.GOB.VE](http://WWW.FUNVISIS.GOB.VE)

 SOMOS FUNVISIS